



COMUNE DI PALAZZOLO ACREIDE

CITTÀ PATRIMONIO DELL'UMANITÀ  
WORLD HERITAGE LIST U.N.E.S.C.O

Piano Regolatore Particolareggiato  
del Centro Storico

Planimetria generale della viabilità

SCALA 1:2000

Redattori:

Coord. - Prof. Ing. Arch. Marco Dezzi Bardschi  
Arch. Armando Pizzo

GENNAIO 2014





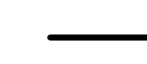
Assistenti:  
Dott. Marco Alagna  
Arch. Francesco Carino  
Arch. Giulio Gattuso  
Arch. Antonino Cugno

Arch. Francesco Infantino  
Arch. Salvatore Infantino  
Dott. Luca Crisi

R.U.P.:  
Dott. Santo Monaco

ALLEGATI:

TAV. 8

-  Strada con possibilità di sosta  
mq. 24.000/3 = mq. 8.000/20 = 400 posti auto
-  Strada senza possibilità di sosta (sosta breve nei possibili)
-  Area a parcheggio  
mq. 7.000/50 = 150 posti auto
-  ZTL
-  CONTORNO CENTRO STORICO

